






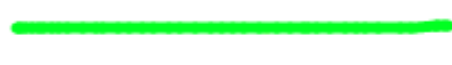





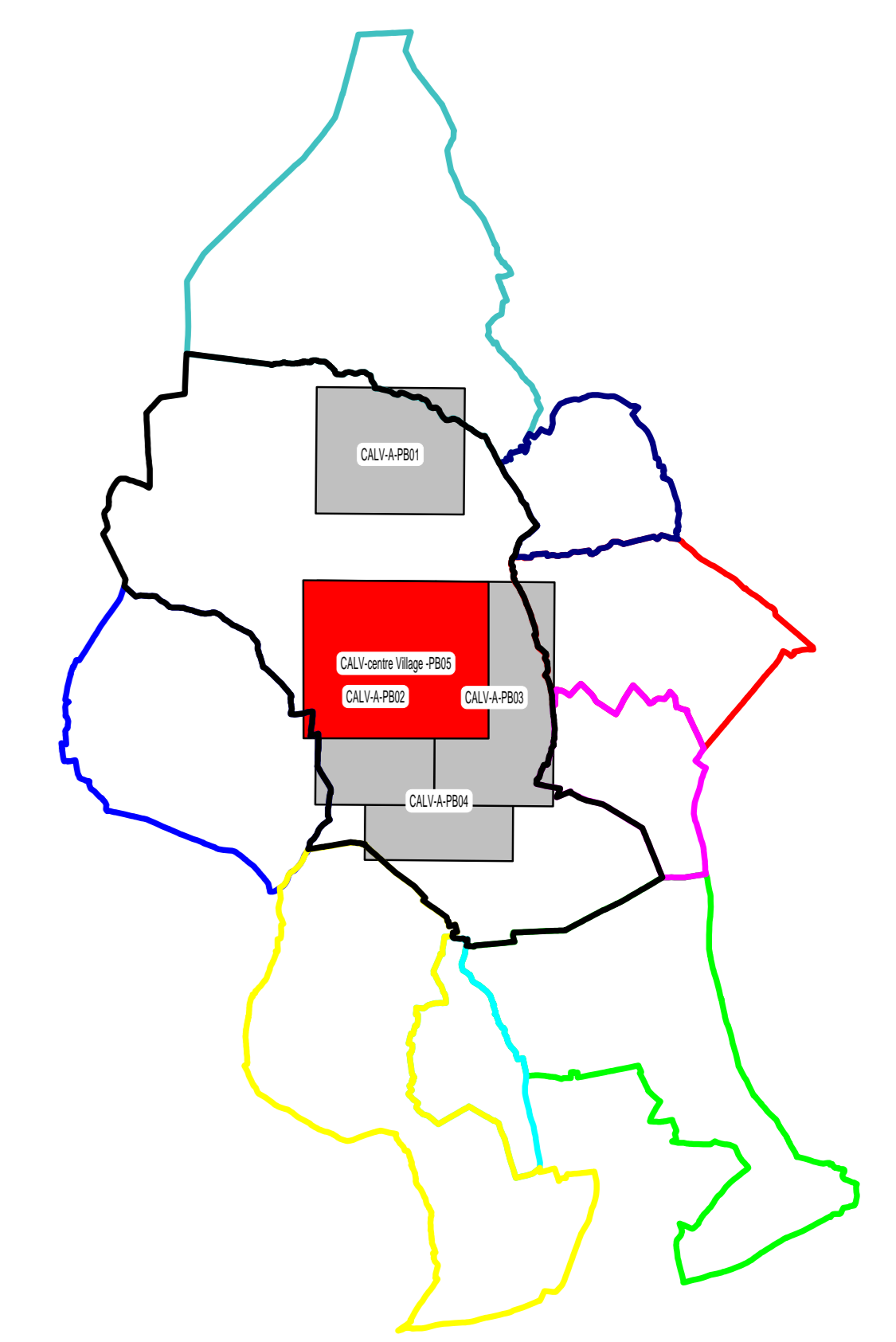
CALVISSON

LEGENDE

-  RACCORDS
-  REGARD DE VISITE
-  SENS D'ECOULEMENT
-  BOUCHE D'AVALOIR
-  POSTE DE RELEVAGE
-  STATION DE TRAITEMENT
-  RESEAU D'EAU USEE
-  RESEAU D'EAU PLUVIALE
-  RESEAU UNITAIRE
-  REFOULEMENT



CALVISSON (30062)



- CONGENIES
- VERGÈZE
- NAGES-ET-SOLORGUES
- MUS
- BOISSIÈRES
- AIGUES VIVES
- SAINT-JOME-ET-MARQUEJOLS
- SAINT-DONISY
- CALVISSON



ER PYRENES MEDITERRANEE
Centre Régional LANGUEDOC
8, RUE BYARISTE GAUJIS - 34500 BEZIERS

CALVISSON (30062)

RESEAU D'ASSAINISSEMENT

Indice	Date	Dessiné	Vérifié	Modifications

PLANCHE 05

N° du plan : CALV-A-centre | Édité le : 30062 | Echelle : 1/2500 | Indice :