











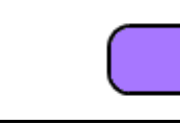


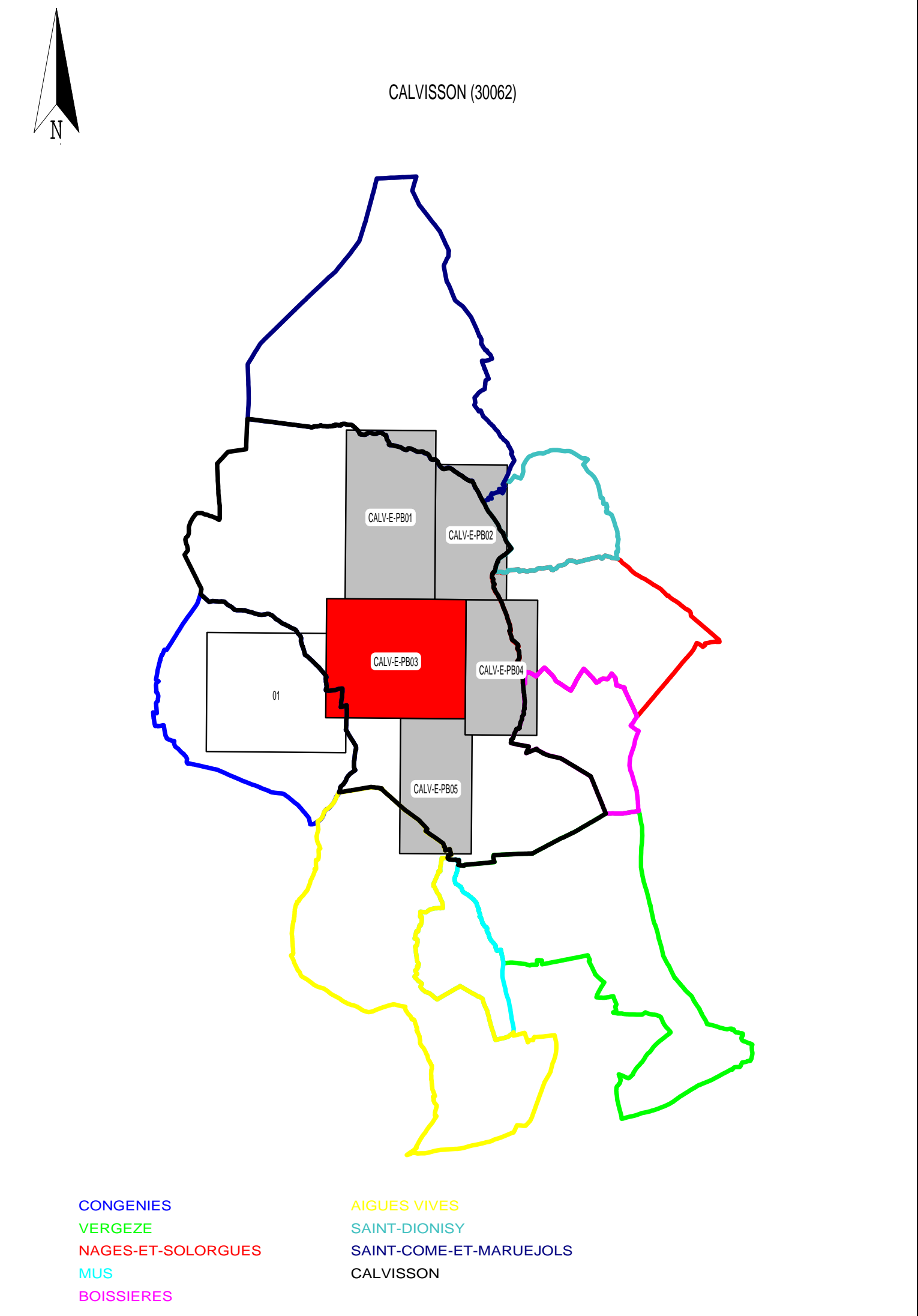



CALVISSON

- LEGENDE**
-  VANNE RESEAU AEP
 -  VIDANGE
 -  VENTOUSE
 -  COMPTEUR RESEAU
 -  POTEAU D'INCENDIE
 -  BOUCHE ARROSAGE
 -  REGULATEUR DE PRESSION
 -  ANODE
 -  JOINT DIELECTRIQUE
 -  BACHE
 -  BRISE CHARGE
 -  RESERVOIR
 -  STATION DE SURPRESSION REFOULEMENT
 -  PERIMETRE COUVERTURE INCENDIE CONFORME
 -  PERIMETRE COUVERTURE INCENDIE NON CONFORME





ER PYRENES MEDITERRANEE
Centre Régional LANGUEDOC
8, RUE BYARRISTE GAUJIS - 34500 BEZIERS

CALVISSON (30062)

RESEAU D'EAU POTABLE

| Indice | Date | Dessiné | Vérifié | Modifications |
|--------|------|---------|---------|---------------|
| | | | | |

PLANCHE 03

N° du plan : CALV-E-P003 Édité le : 30062 Echelle : 1/2500 Indice :

